

Legenda:

0,00 = 176,91m n.p.m.

granica działki (działka nr 318/1)

obowiązująca linia zabudowy

nieprzekraczalna linia zabudowy

STANOWISKO WODNIAOWE

nr obiekt budowlany

w KĘPNIE

stan tech.

1 budynek mieszkalny jednorodzinny

projektowany

2 komunikacja

projektowana

3 2 miejsca postojowe

projektowane

4 powierzchnia biologicznie czynna

istniejąca

5 szambo szczelne V=10m3

odrębne opracowanie

6 rola

istniejąca

7

8

Bilans terenu w granicach opracowania:

powierzchnia biologicznie czynna	347,55 m ²	20,92%
powierzchnia komunikacji (parkingi)	96,34 m ²	5,80%
powierzchnia zabudowy projektowana	156,11 m ²	9,40%
powierzchnia zabudowy istniejąca	0,00 m ²	0,00%
powierzchnia upraw rolnych	1061,00 m ²	63,88%
powierzchnia zakresu opracowania	1661,00 m ²	100,00%

Oznaczenia:

 obiekt projektowany

 teren komunikacji

 obiekt istniejący

 teren zieleni

 obiekt do rozbiórki

 zbiornik wodny

 gazociąg

 linia energetyczna

 wodociąg

 kanalizacja sanitarna

 c.o. węzeł cieplny

 kanalizacja deszczowa

 linia telekomunikacyjna


 szambo

Potwierdzam zgodność kopii
mapy zasadniczej z oryginałem

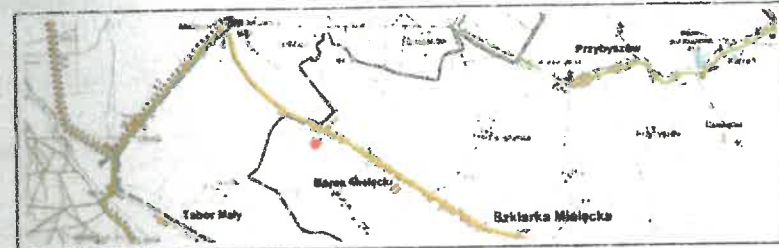
mgr inż. Maciej Piasecki
uprawnienia budowlane do projektowania i
kierowania robotami budowlanymi bez ograniczeń
w specjalności konstruowania budowlanych
nr ewidencyjny 13802/DUW
mgr inż. Ryszard
Spec. Konstr. Bud. i Architektura
Nr upr. UAM 8386/53/90 i 74/90
Członek MOiB w Poznaniu
Nr WKP/B0/4520/01
63-630 RYDZAL, ul. Kępińska 27
tel. 62 78 160 78 kom. 602 493 722

projekt		wzrostania działki	
jednorodzinny		ew. 318/1	
Projektant	mgr i	Wzrost	8386-74/90
	mgr	Wzrost	230/02/DUW
DATA:	czerwi	SKALA:	1:500
		STR:	7

MAPA DO CELÓW PROJEKTOWYCH

Oznaczenie kancelaryjne zgłosz. pracy geodezyjnej		ODGK.6640.1700.2023	
Miejscowość, numer działki		Borek Mieleski, działka 318/1	
Jednostka ewidencyjna	identyfikator	300803_5	
	nazwa	Kępno	
Obręb ewidencyjny	identyfikator	0001	
	nazwa	Borek Mieleski	
Skala mapy		1:500	
Nazwa układu współrzędnych	prostokątnych płaskich	2000 strefa 6	
	wysokości	PL-EVRF 2007-NH	
Oznaczenie i informacje o służebnościach gruntowych mających wpływ na zagospodarowanie gruntów, zaliczanych w granicach projektowanej inwestycji		Brak służebności gruntowych	
Oznaczenie i symbol konturu użytku gruntowego, który nie jest ujawniony w bazie danych ewidencji gruntów i budynków		BRAK	
ZARZĄD USŁUG GEODEZYJNO-KARTOGRAFICZNYCH GEO-CENTRUM Zdzisław Domagała 63-600 Kępno, ul. Kościelna 3 NIP 619-125-69-88 REGON 301169795 tel. kom. 502 713 642		GEODETA UPRAWNIONY Upr. Nr 14346  inż. Zdzisław Domagała tel. 502-713-842 Kępno, dn. 26.09.2023 r.	

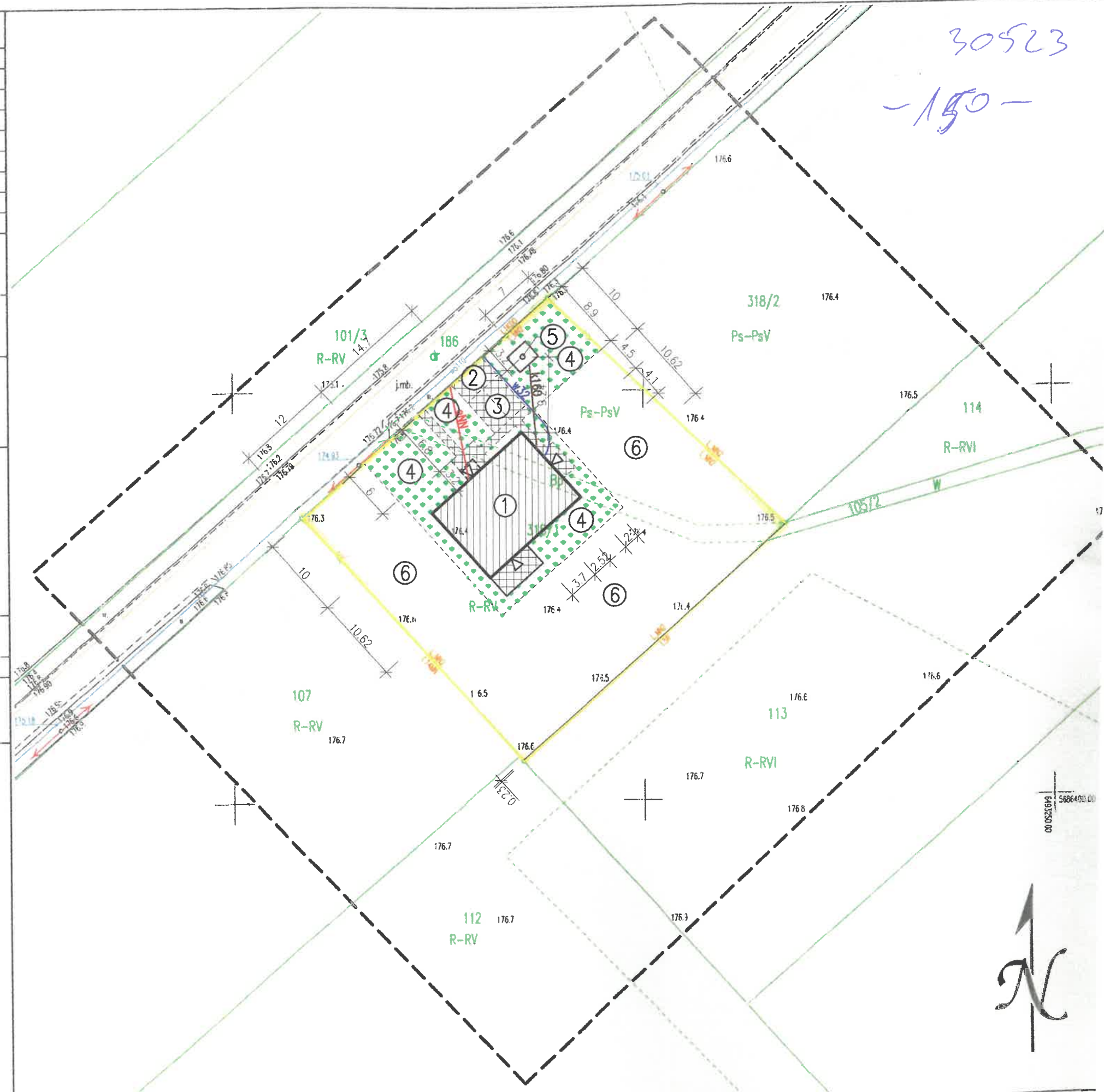
ORIENTACJA



Oznaczenie granic obszaru, który był przedmiotem aktualizacji	---
Godło mapy	6.153.20.16.4.1 i 6.153.20.16.4.2

UWAGA: Nie wyklucza się istnienia w terenie innych przewodów, o których brak informacji wynika z zasobów historycznych lub niedopełnienia przepisów zgłoszenia do inwentaryzacji (Ustawa: Prawo geodezyjne i kartograficzne - z 17.05.1989 r. Dz.U. z 2021 poz. 1990 tekst jednolity)

Poświadczam, że niniejszy dokument został opracowany w wyniku prac geodezyjnych i kartograficznych, z których rezultaty zawiera operat techniczny pozytywnie zweryfikowany. Jednocześnie informuję, że jestem świadomy odpowiedzialności karniej za złożenie fałszywego oświadczenia.	
Identyfikator zgłoszenia prac geodezyjnych	ODGK.6640.1700.2023
Organ służby geodezyjnej, który otrzymał zgłoszenie	STAROSTA KĘPIŃSKI
Wykonawca prac geodezyjnych	GEO-CENTRUM ZDZISŁAW DOMAGAŁA 63-600 Kępno ul. Kościelna 3
Nr oraz data sporządzenia dokumentu zawierającego wynik pozytywnej weryfikacji	Protokół weryfikacji Nr 1 z dn. 03.10.2023 r.
Imię i nazwisko oraz nr uprawnień zawodowych kierownika prac	inż. Zdzisław Domagała Nr uprawnień 14346



30523
-150-